

LEYENDA	
	BLOQUE ANTIARRASTRERO A REUBICAR (14 Ud)
	BLOQUE ANTIARRASTRERO REUBICADO (14 Ud)
	BLOQUE ANTIARRASTRERO NUEVO (8 Ud)
	LÍNEA DE COSTA
	LÍNEA LÍMITE DE VERTIDO (500 m)
	TRAZADO FUTURO EMISARIO
	SUSTRATO BLANDO O SEDIMENTARIO
	POSIDONIA OCEANICA
	ALGAS FOTÓFILAS SOBRE PIEDRA CON POS. OCEANICA
	ARRECIFE BARRERA POSIDONIA OCEANICA
	FONDOS ROCOSOS CON ALGAS FOTÓFILAS Y ARENAS
	CAULERPA PROLIFERA
	CYMODOCEA NODOSA
	ARRECIFE BARRERA POSIDONIA OCEANICA


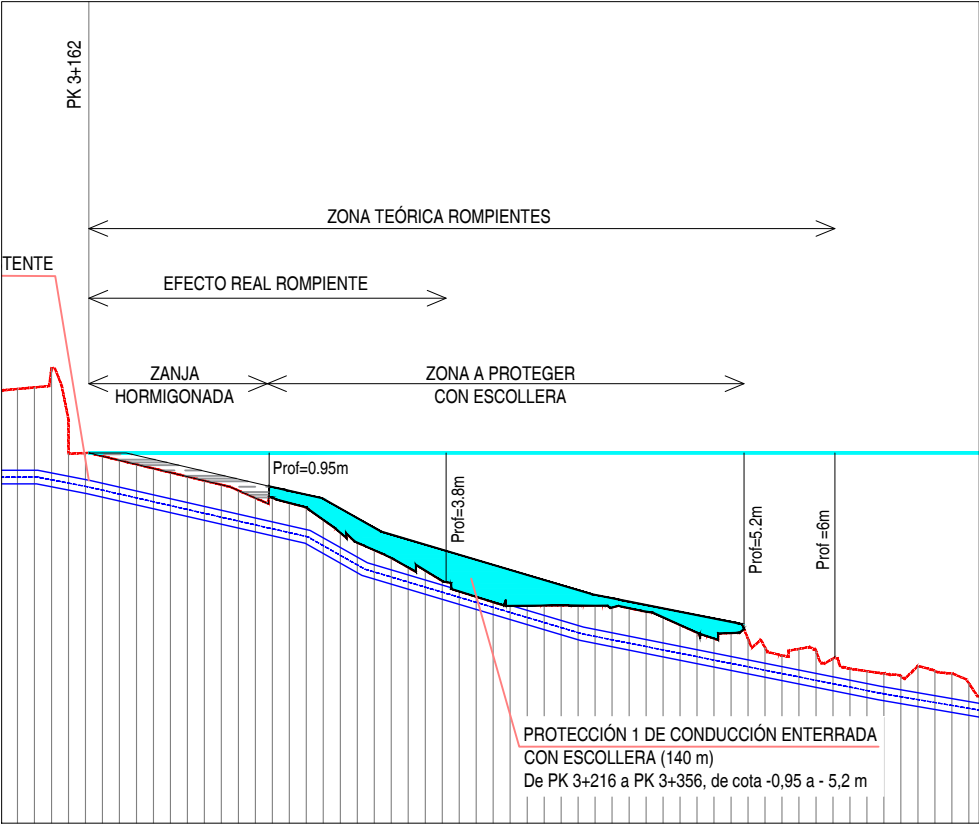
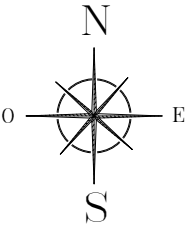


Imagen 1. Afloramiento 1 de conducción semienterrada (cota -3,6 m)

Sist. coord.: ETRS89 - Proyección UTM - HUSO 31



Detalle de perfil longitudinal en zona de protección con escollera